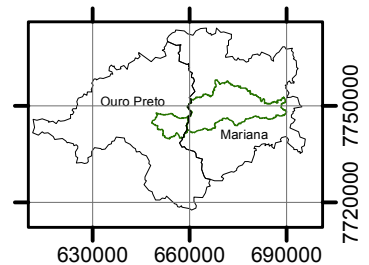
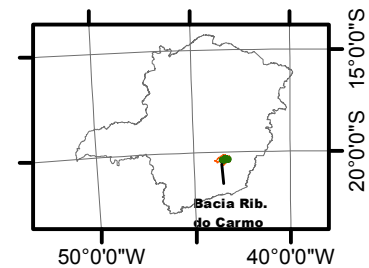








## Carta de Feições Morfológicas e Cicatrizes de Movimentos de Massa

Projeção: Universal Transversa de Mercator  
 Datum: Córrego Alegre  
 Zona: 23S

### Localização



### Legenda:

-  Curvas de Nível
-  Rede de Drenagem
-  Ocupações Urbanas
-  Limite da Bacia do Rib. do Carmo
-  Limites Municipais
-  Feições Morfológicas e Cicatrizes de Mov. de Massa