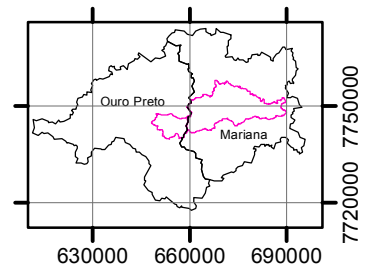
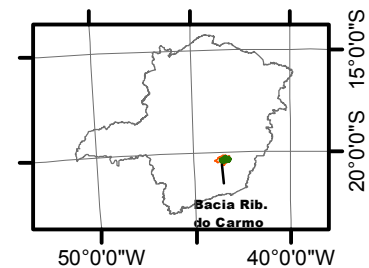







Carta de Suscetibilidade a Inundação

Projeção: Universal Transversa de Mercator
 Datum: Córrego Alegre
 Zona: 23S


Localização



Legenda:

-  Rede de Drenagem
-  Lagos
-  Ocupações Urbanas
-  Limite da Bacia do Rib. do Carmo
-  Limites Municipais

Suscetibilidade Alta a Inundação

 Áreas Inundáveis